









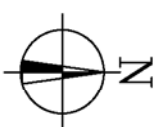
**Città di CORIGLIANO CALABRO**  
Settore Uso e Assetto del Territorio

**PIANO GENERALE  
DEGLI IMPIANTI PUBBLICITARI**

**Tav. 5 - Villaggio Frassa**

**LEGENDA**

-  Z1 - Zona Centro Storico
-  Z2 - Zona Centro Urbano
-  Z3 - Zona Commerciale, Artigianale, Industriale
-  Z4 - Frazioni
-  Z5 - Zone di Pregio Ambientale e Paesistico
-  S - Strade di particolare interesse



Scala: 1:10.000

