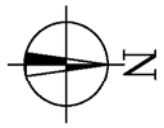










Città di CORIGLIANO CALABRO
 Settore Uso e Assetto del Territorio
PIANO GENERALE
DEGLI IMPIANTI PUBBLICITARI

Tav. 3 - Corigliano Schiavonea



	Z1 - Zona Centro Storico
	Z2 - Zona Centro Urbano
	Z3 - Zona Commerciale, Artigianale, Industriale
	Z4 - Frazioni
	Z5 - Zone di Pregio Ambientale e Paesistico
	S - Strade di particolare interesse

Scale: 1:10.000

